

Département de la Somme

Commune de
Thennes



Plan local d'urbanisme

***5d. Cartes des habitats
des sites Natura 2000 les plus proches***

Vu pour être annexé à la délibération du conseil municipal du 19 mars 2014

Maitre d'ouvrage

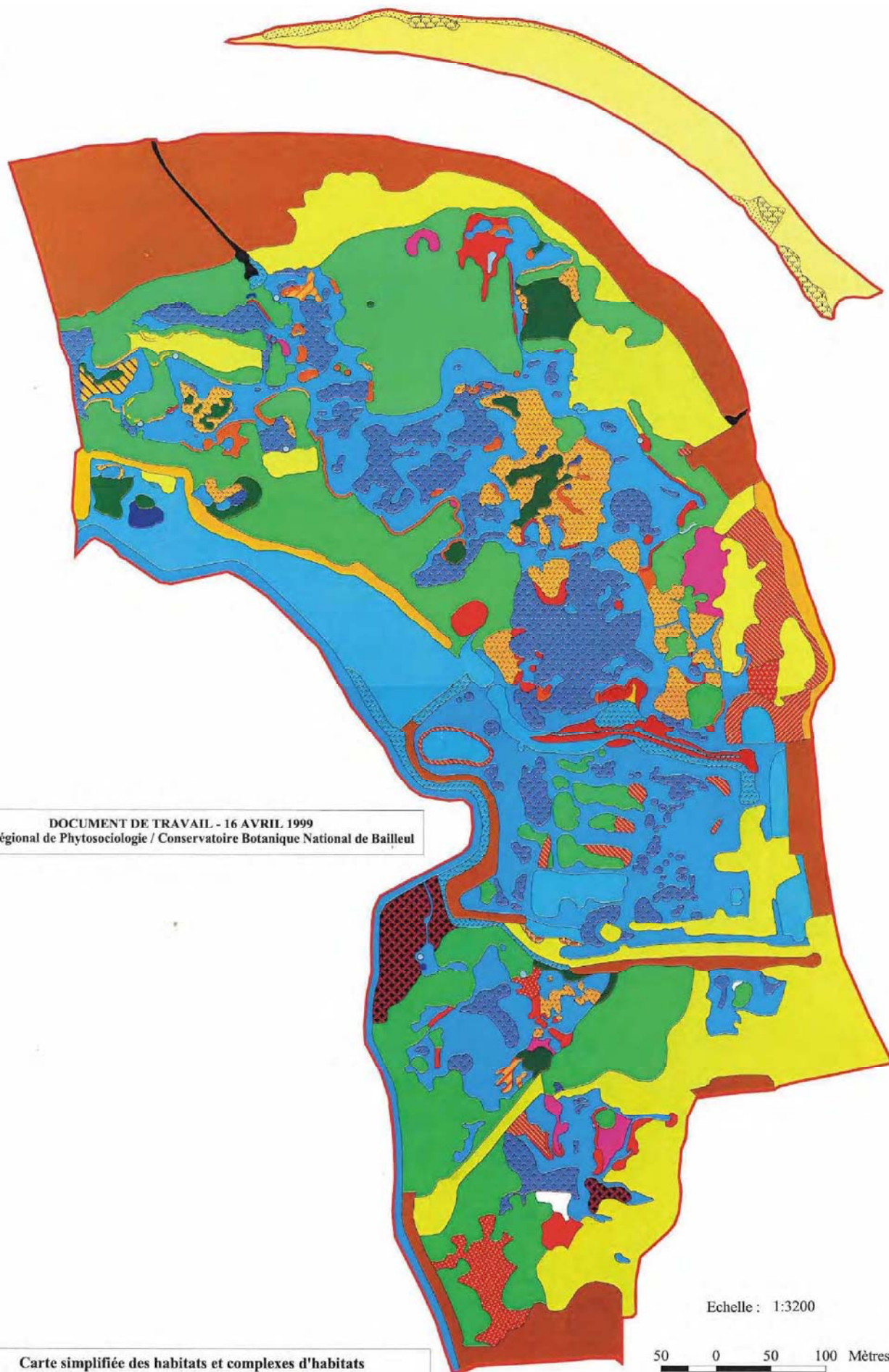
***Commune de
Thennes***

*16, rue des Ecoles,
80110 Thennes*

Bureau d'études

***Cabinet Avice,
architecte-urbaniste***

*3, rue d'Hauteville
75010 Paris*




DOCUMENT DE TRAVAIL - 16 AVRIL 1999
Centre Régional de Phytosociologie / Conservatoire Botanique National de Bailleul

Echelle : 1:3200


50 0 50 100 Mètres

Carte simplifiée des habitats et complexes d'habitats
des Marais de Moreuil (Vallée de l'Avre, Somme)
Mise en oeuvre du document d'objectifs du site Natura 2000 des marais de l'Avre (PIC12)


**Carte simplifiée des habitats et complexes d'habitats
des Marais de Moreuil (Vallée de l'Avre, Somme)**
Mise en oeuvre du document d'objectifs du site Natura 2000 des marais de l'Avre (PIC12)


 Limite du site d'étude

1 - EAUX ET HERBIERS AQUATIQUES


 Eau libre (sans végétation aquatique)


1.1 - Herbiers aquatiques des eaux profondes sur limons et vases


 Herbier aquatique à nénuphars et/ou myriophylles

 Herbier aquatique à cératophylle ou grands potamots


1.2 - Herbiers aquatiques des eaux peu profondes sur substrats tourbeux non ou peu envasés

 Herbier aquatique à Chara


 Herbier à Rubanier nain ou Nénuphar occidental


 Mosaïque : Herbier à Characées, Herbier à Rubanier nain, Herbier carnivore flottant à Utriculaires


1.3 - Voiles aquatiques nageants des eaux de bonne qualité

 Herbier carnivore flottant à utriculaires


2 - VÉGÉTATION AMPHIBIES

 Végétation amphibie à Pesse commune


 Bourbier à Véronique des ruisseaux et Cresson officinal


 Végétation amphibie à Souchet brun


3 - TREMBLANTS, ROSELIÈRES, CARIÇAIES ET MÉGAPHORBIAIES


 3.1 - Tremblants


3.2 - Roselières tourbeuses


 Roselières tourbeuses

 Mosaïque : Roselière tourbeuse, Grande cariçaie

 Mosaïque : Roselière tourbeuse, Roselière inondée


 Mosaïque : Roselière tourbeuse, Tremblant


 3.3 - Roselières inondées des sols minéraux à légèrement tourbeux


 3.4 - Grandes cariçaies


 3.5 - Mégaphorbiaies tourbeuses ou résultant de roselières tourbeuses


3.6 - Mégaphorbiaies eutrophes colonisant le plus souvent des secteurs perturbés, notamment par des dépôts de boues de curage

 Mégaphorbiaie eutrophe, Boisement sub-hygrophile

 Mégaphorbiaie eutrophe, Grande cariçaie


 Mégaphorbiaie eutrophe, Mégaphorbaie tourbeuse (ponctuel)


 Mégaphorbiaie eutrophe, Prairie eutrophe

 Mégaphorbiaies eutrophes colonisant le plus souvent des secteurs perturbés notamment par le dépôt de boues de curage


4 - PRÉ TOURBEUX


5 - PRAIRIES EUTROPHES ET ARTIFICIELLES


 Végétations des sols piétinés

 Prairie eutrophe de fauche ou pâturée

6 - VÉGÉTATIONS PRÉFORESTIÈRES ET FORESTIÈRES ALLUVIALES


 6.1 - Végétations méso-hygrophiles s'inscrivant dans des potentialités de Chênaie pédonculée-Frênaie


 6.2 - Végétations subhygrophiles s'inscrivant dans des potentialités d'Aulnaie glutineuse-Frênaie

 6.3 - Végétations hygrophiles s'inscrivant dans des potentialités d'Aulnaie glutineuse


6.4 - Végétations fortement artificialisées


 Haie


 Plantation de Pin sylvestre

 Peupleraie


7 - PELOUSES, ARRHÉNATHÉRAIES ET FOURRÉS CALCICOLES


 Végétation calcicole herbacée


 Végétations à Fromental élevé

 Fourré calcicole

8 - DIVERS

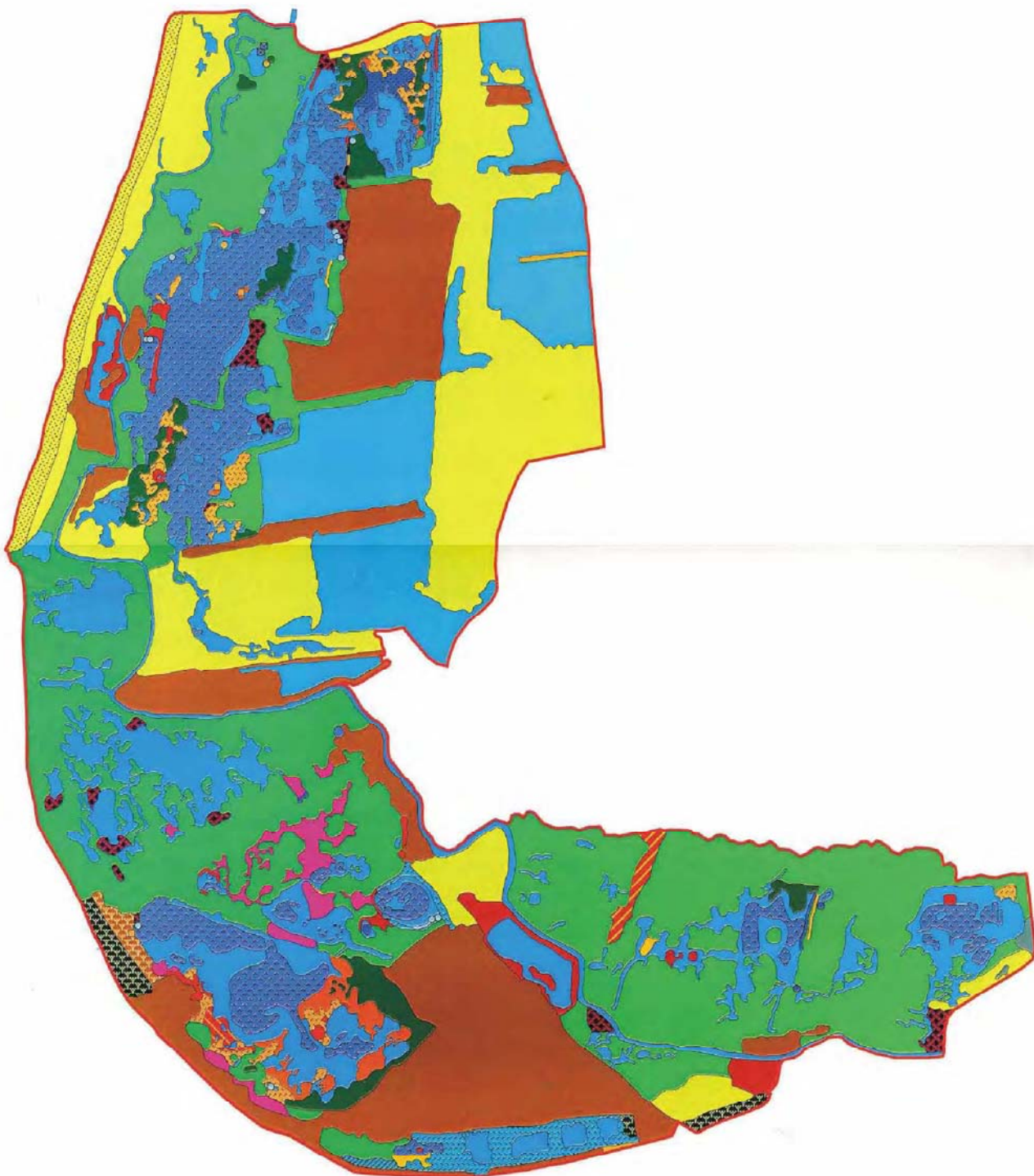
 Chemin

 Habitat léger de loisir

 Végétation nue



**Carte simplifiée des habitats et complexes d'habitats
du Marais de Thézy-Glimont (Vallée de l'Avre, Somme)**
Mise en oeuvre du document d'objectifs du site Natura 2000 des marais de l'Avre (PIC12)



Échelle : 1:6700



DOCUMENT DE TRAVAIL - 16 AVRIL 1999
Centre Régional de Phytosociologie / Conservatoire Botanique National de Bailleul

 Limites du site d'étude

1. EAUX ET HERBIERS AQUATIQUES ET AMPHIBIES



1.1. Eaux libres

1.2. Herbiers aquatiques sur limons et vases



Herbier aquatique à nénuphars et myriophylles



Herbier aquatique à Callitriche(s)

1.3. Herbiers aquatiques sur substrats tourbeux non ou peu envasés



Herbier aquatique à Characées



Herbier à Rubanier nain, Potamot coloré ou à Nénuphar occidental



1.4 Voiles aquatiques nageants des eaux de bonne qualité

2. TREMBLANTS, ROSELIÈRES, CARIÇAIES ET MEGAPHORBIAIES



2.1. Tremblants



2.2. Roselières tourbeuses



2.3. Roselières inondées des sols minéraux à légèrement tourbeux

2.4. Grandes cariçaies



Grandes cariçaies



Grande cariçaie, Tremblant, Roselière inondée des sols minéraux



Grande cariçaie, Mégaphorbiaie eutrophe



Grande cariçaie, Mégaphorbiaie eutrophe, Pré tourbeux



2.5. Mégaphorbiaies tourbeuses ou résultant de roselières tourbeuses



2.6. Mégaphorbiaies eutrophes colonisant le plus souvent des secteurs perturbés notamment par des dépôts de boues de curage



3. PRÉS TOURBEUX

4. VEGETATIONS HERBACEES EUTROPHES ET ARTIFICIELLES



Prairie eutrophe de fauche ou pâturée



Prairie eutrophe, mégaphorbiaie eutrophe



Végétations des sols piétinés



Friche sur remblais

5. VEGETATIONS PREFORESTIERES ET FORESTIERES



5.1. Végétations mésophiles



5.2. Végétations méso-hygrophiles s'inscrivant dans les potentialités de la Frênaie



5.3. Végétations subhygrophiles s'inscrivant dans les potentialités de l'Aulnaie glutineuse-Frênaie



5.4. Végétations hygrophiles s'inscrivant dans les potentialités de l'Aulnaie glutineuse

5.5. Végétations artificialisées



Haie



Peupleraie



Jeune plantation de frênes

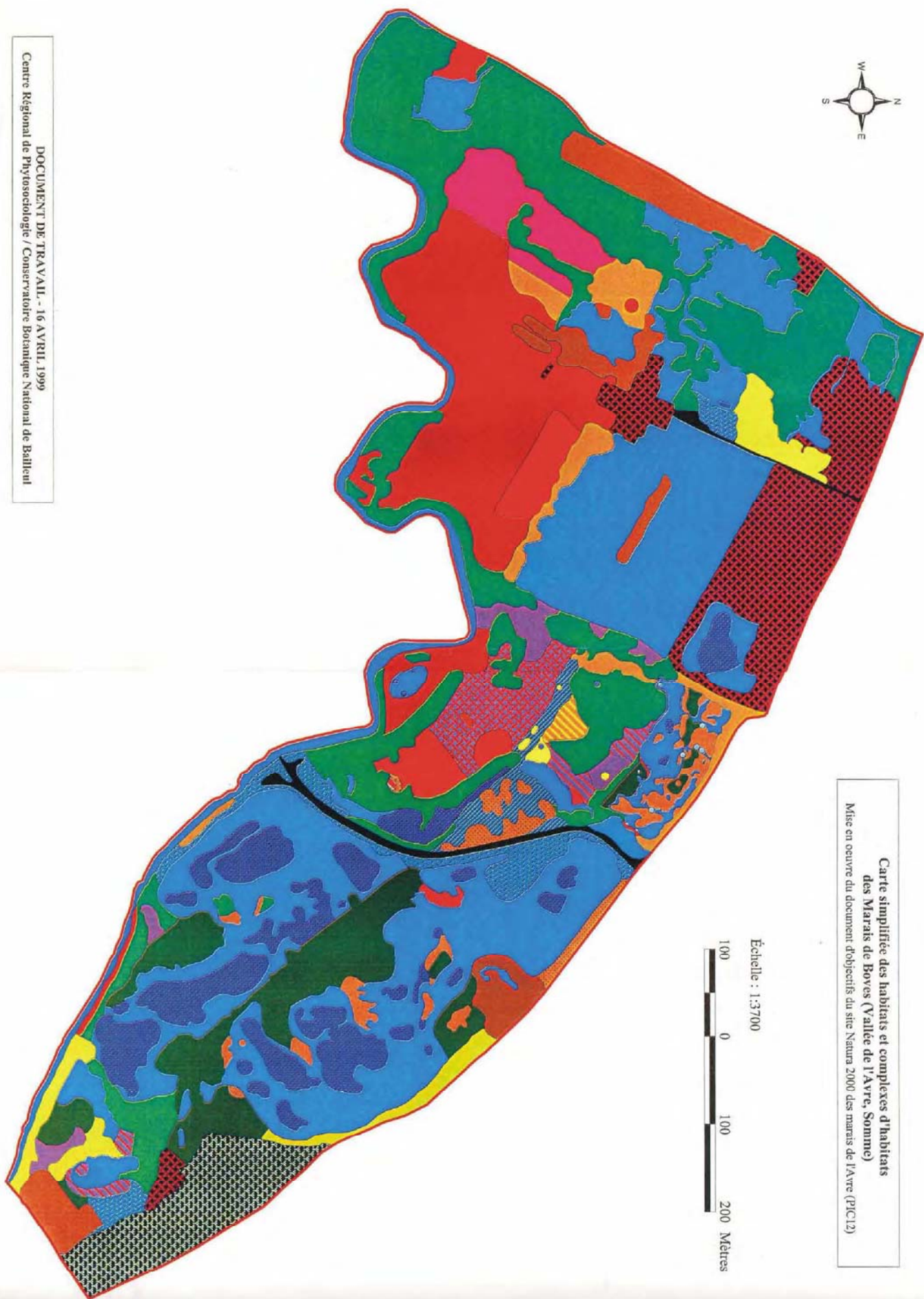
6. DIVERS



Culture (à vocation agricole ou cynégétique) ou prairie temporaire




Urbanisation légère, jardins privés



**Carte simplifiée des habitats et complexes d'habitats
des Marais de Boves (Vallée de l'Avre, Somme)**
Mise en oeuvre du document d'objectifs du site Natura 2000 des marais de l'Avre (PIC12)

Échelle : 1:13700





 Limites du site d'étude

1. EAUX ET HERBIERS AQUATIQUES


 **1.1. Eau libre**


1.2. Herbiers aquatiques sur limons et vases


 Herbier aquatique à nénuphars et/ou myriophylles

 Herbier aquatique à Hottonie des marais


1.3. Herbiers aquatiques sur substrats tourbeux non ou peu envasés

 Herbier aquatique à Characées

 + Herbier aquatique à Potamot coloré ou Rubanier nain


 **1.4. Voiles aquatiques nageants des eaux de bonne qualité à Utriculaire du groupe citrine**


2. TREMBLANTS, ROSELIÈRES, CARIÇAIES ET MÉGAPHORBIAIES


 **2.1. Tremblants**


 **2.2. Roselières tourbeuses**

2.3. Roselières inondées des sols minéraux à légèrement tourbeux

 Roselières inondées des sols minéraux à légèrement tourbeux


 Mosaïque : Roselière inondée, Grande cariçaie


 Mosaïque : Roselière inondée, Grande cariçaie, Voiles aquatiques nageants


 **2.4. Grandes cariçaies**


2.5. Mégaphorbiaies tourbeuses ou résultant de roselières tourbeuses

 Mégaphorbiaies résultant de prés tourbeux

 Mégaphorbiaie eutrophe résultant de roselière tourbeuse


 Mosaïque : Roselière-mégaphorbiaie eutrophe à Ortie dioïque et Consoude officinale, Grande cariçaie

 Mosaïque : Mégaphorbiaie eutrophe résultant de roselière tourbeuse, Mégaphorbiaie eutrophe des secteurs perturbés, Grande cariçaie

 **2.6. Mégaphorbiaies eutrophes colonisant le plus souvent des secteurs perturbés notamment par des dépôts de boues de curage**


3. BAS-MARAIS ET PRÉS TOURBEUX


 Bas-marais pionnier


 Pré tourbeux

 Mosaïque : Pré tourbeux, Bas-marais pionnier


4. VEGETATIONS HERBACEES EUTROPHES OU ARTIFICIELLES

 Prairies eutrophes de fauche ou pâturées


 Végétations des sols piétinés

 Végétations rudérales (friches notamment)

5. VÉGÉTATIONS PRÉFORESTIÈRES ET FORESTIÈRES

 **5.1. Végétations méso-hygrophiles s'inscrivant dans les potentialités de la Frênaie**


 **5.2. Végétations subhygrophiles s'inscrivant dans les potentialités de l'Aulnaie glutineuse-Frênaie**

 **5.3. Végétations hygrophiles s'inscrivant dans les potentialités de l'Aulnaie glutineuse**

5.4. Végétations artificialisées


 Fourrés rudéraux


 Haie

 Peupleraie

6. DIVERS

 Chemin

 Urbanisation légère et jardins privés

 Jardins potagers